

UCHWAŁA NR
RADY MIASTA SANDOMIERZA

z dnia 2016 r.

w sprawie darowizny nieruchomości gruntowych

Na podstawie art. 18 ust.2 pkt. 9 lit a ustawy z dnia 8 marca 1990r. o samorządzie gminnym (j.tekst Dz.U.2016.446,) art. 13 ust. 2, art. 17 ust. 1 i 3 ustawy z dnia 21 sierpnia 1997 roku o gospodarce nieruchomościami (j. tekst.Dz.U.2015.1774 z późn. zm.) uchwala się co następuje:

§ 1.

Wyraża się zgodę na dokonanie przez Gminę Sandomierz darowizny prawa własności nieruchomości na rzecz Skarbu Państwa - Generalnej Dyrekcji Dróg Krajowych i Autostrad Oddział w Kielcach, zajętych pod drogę krajową nr 77, położonych w Sandomierzu obręb Poscaleniowy oznaczonych nr ewid. działek:

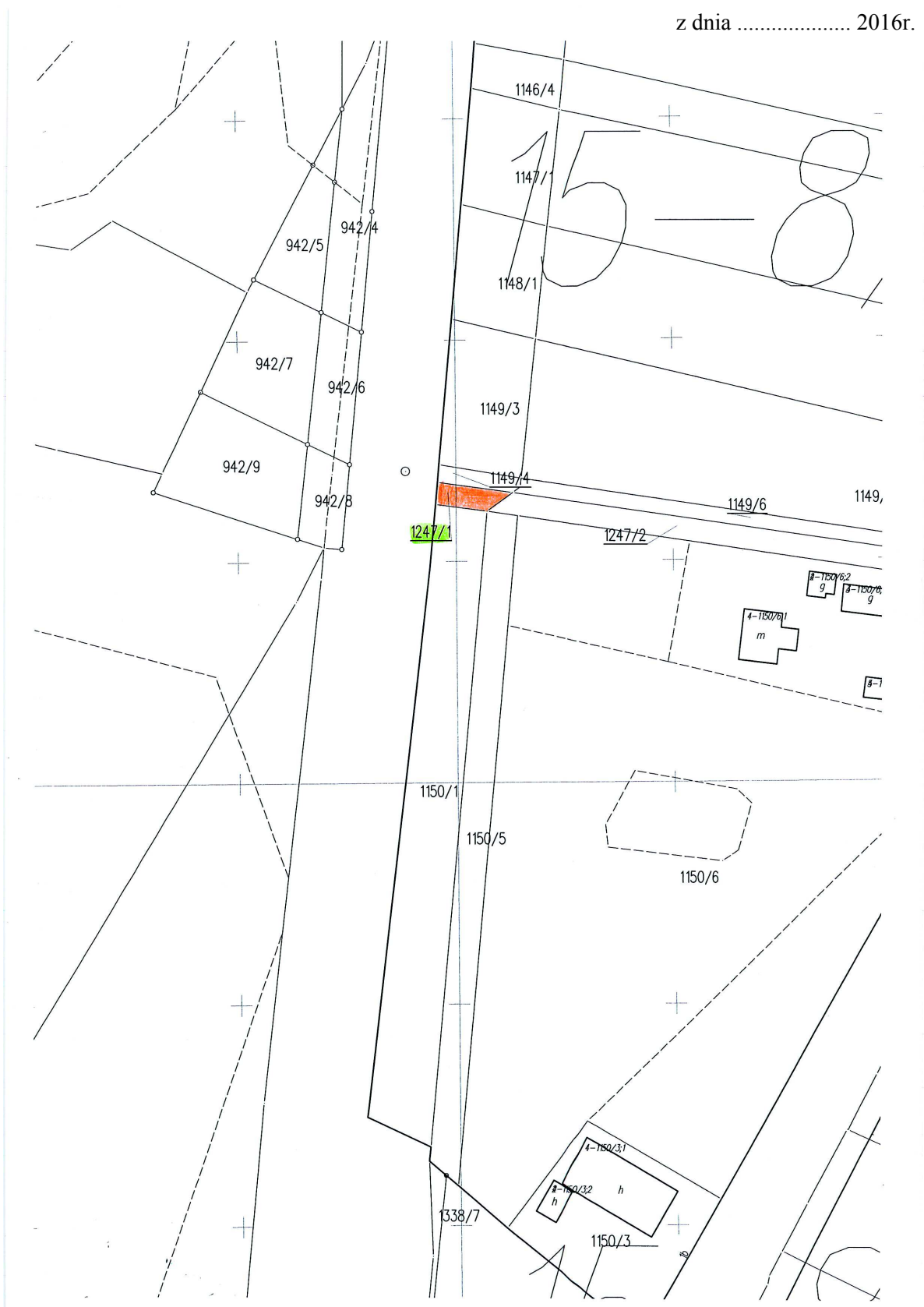
1. 1240/1 o pow. 0.0222 ha.,
2. 1247/1 o pow. 0.0073 ha.,
3. 1242/3 o pow. 0.0156 ha.,
4. 1243/3 o pow. 0.0120 ha., o łącznej powierzchni 0,0571 ha.

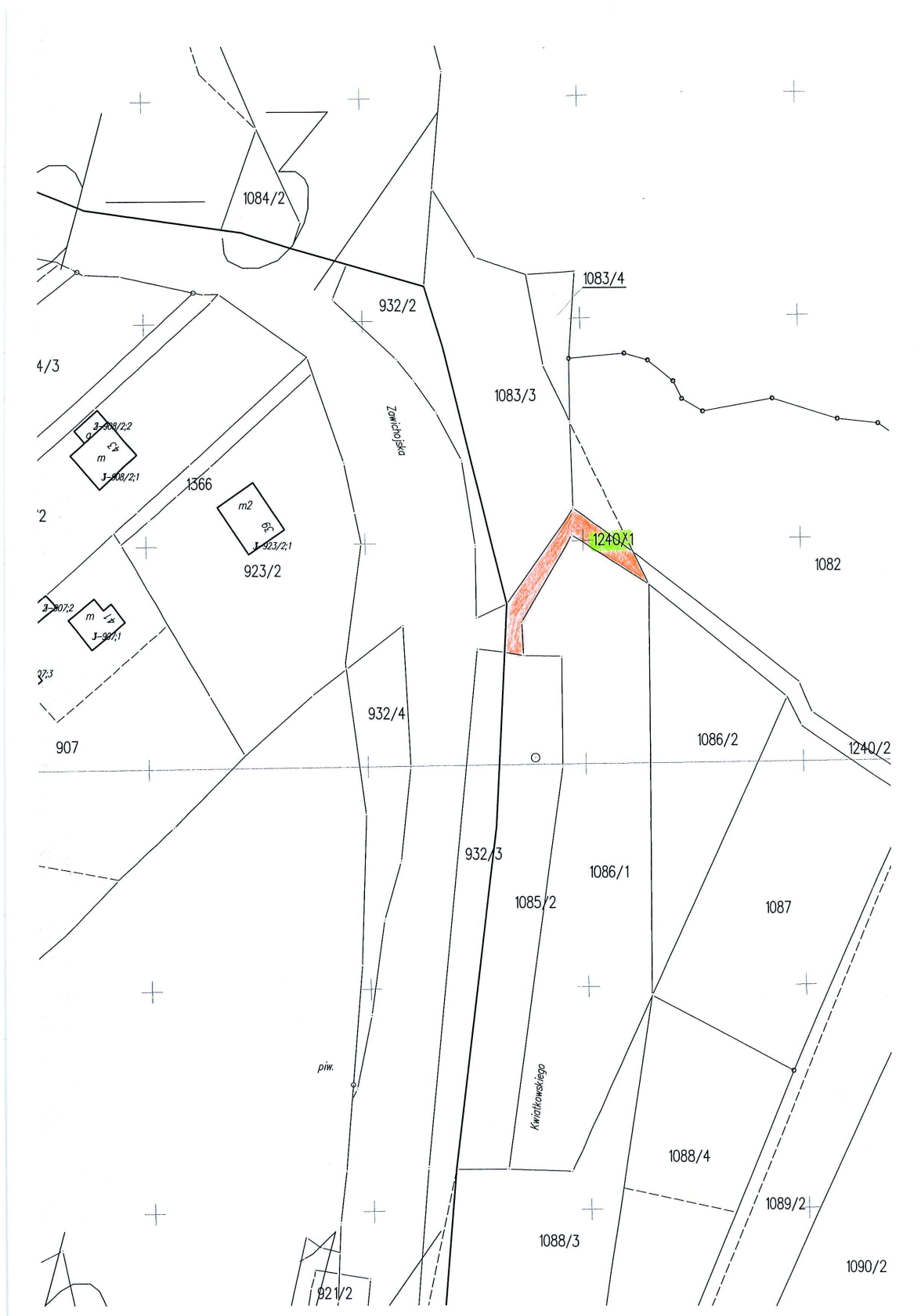
§ 2.

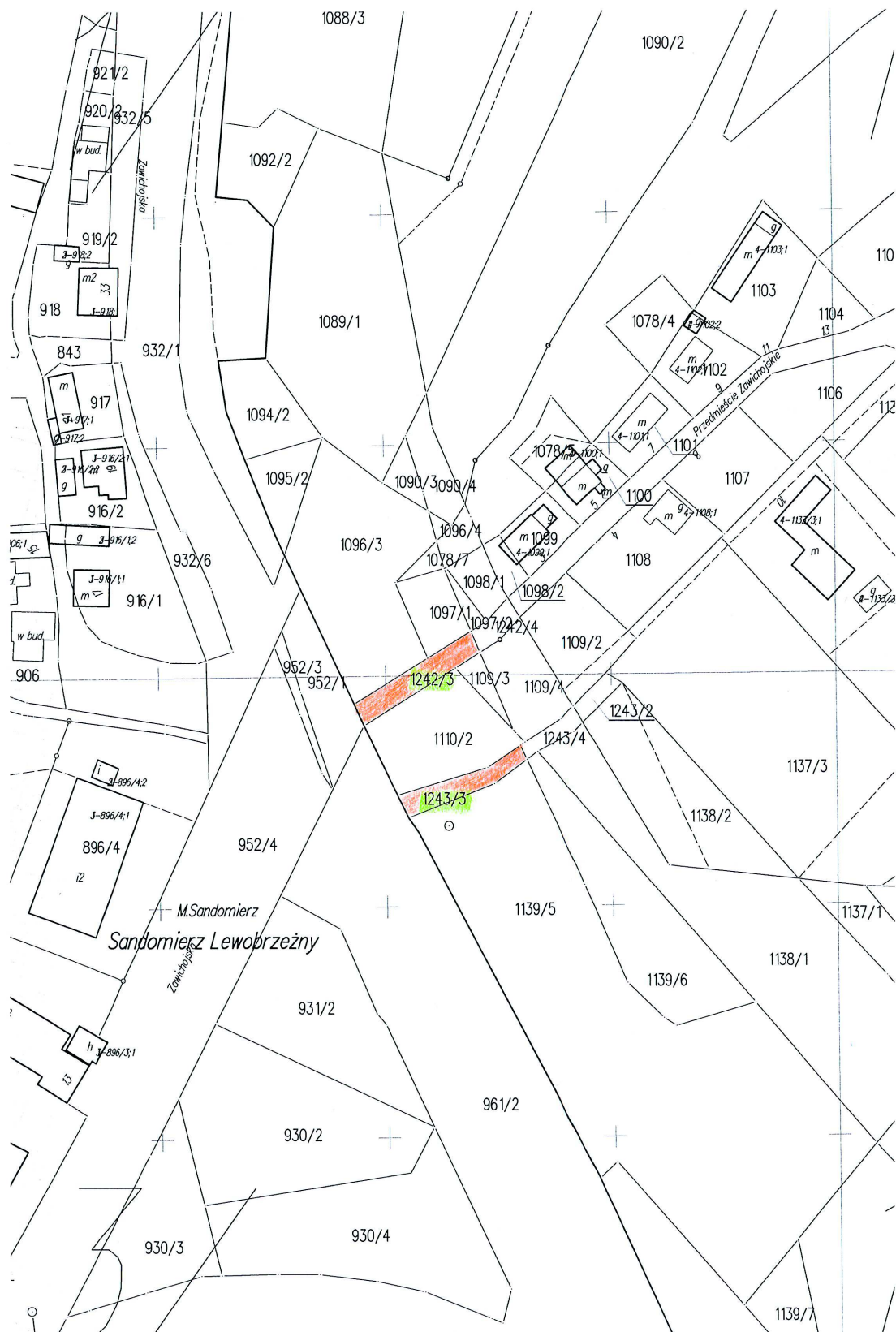
Wykonanie uchwały powierza się Burmistrzowi Miasta Sandomierza.

§ 3.

Uchwała wchodzi w życie z dniem podjęcia







UZASADNIENIE

Generalna Dyrekcja Dróg Krajowych i Autostrad Oddział w Kielcach zwróciła się o nieodpłatne przekazanie działek gruntu położonych w Sandomierzu w Obrębie Poscaleniowym oznaczonych nr 1240/1, 1247/1, 1242/3, 1243/3 o łącznej pow. 0,0571 ha zajętych pod drogę krajową nr 77.

Prawo własności wnioskowanych działek ujawnione jest w CIKW Sądu Rejonowego w Sandomierzu w Księdze Wieczystej Nr 75160 na rzecz Gminy Sandomierz.

Ponieważ faktycznie działki oznaczone nr nr ewid. 1240/1 o pow. 0,0222 ha, 1247/1 o pow. 0,0073 ha, 1242/3 o pow. 0,0156 ha oraz 1243/3 o pow. 0,0120 ha stanowią odcinki zrealizowanej drogi krajowej nr 77, zasadnym jest przekazanie ich na rzecz Skarbu Państwa - Generalnej Dyrekcji Dróg Krajowych i Autostrad celem dostawienia stanu prawnego do stanu faktycznego na gruncie.